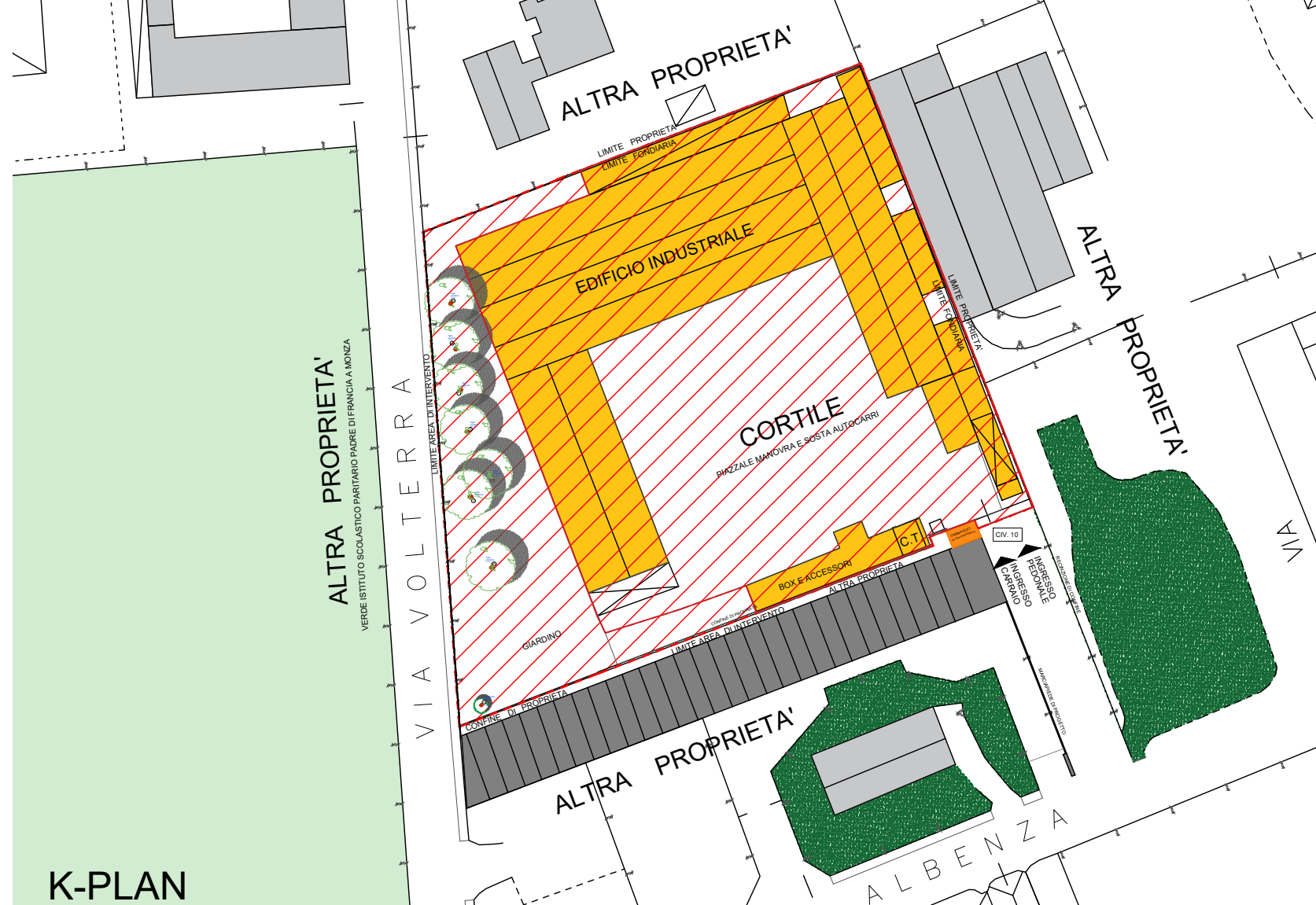
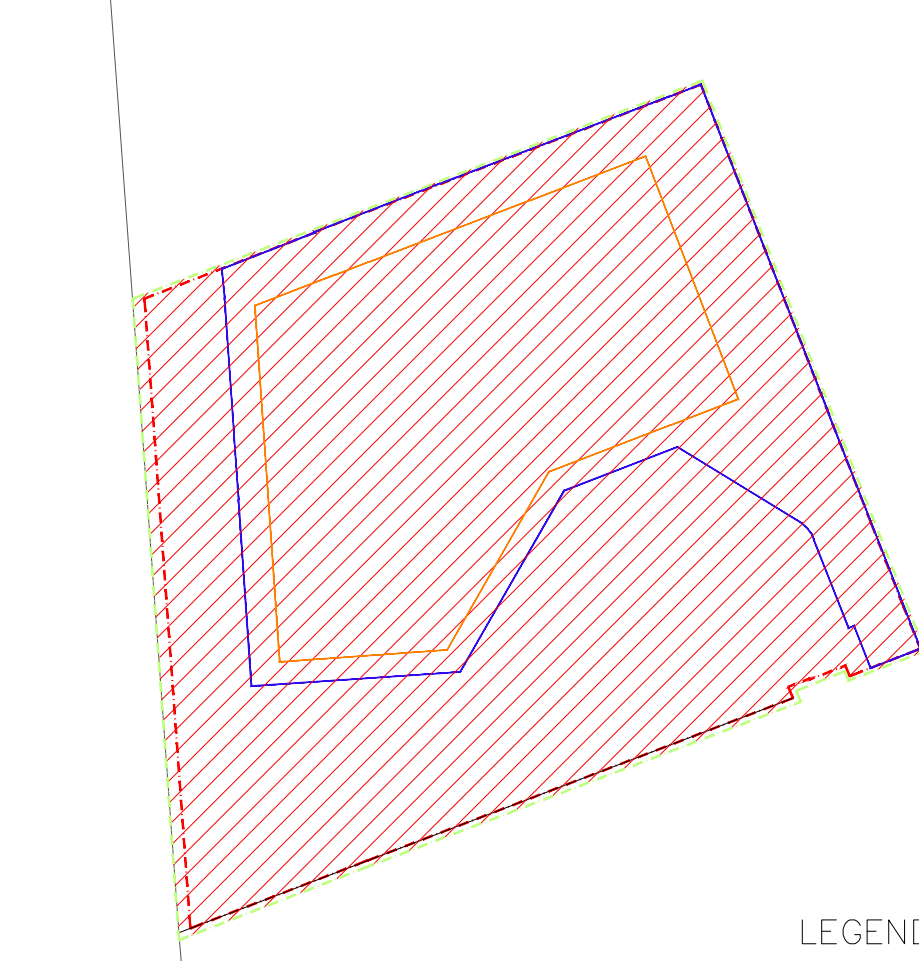




FOTO AEREA (SDF), SCALA 1:1000



K-PLAN
STATO DI FATTO (SDF), SCALA 1:1000

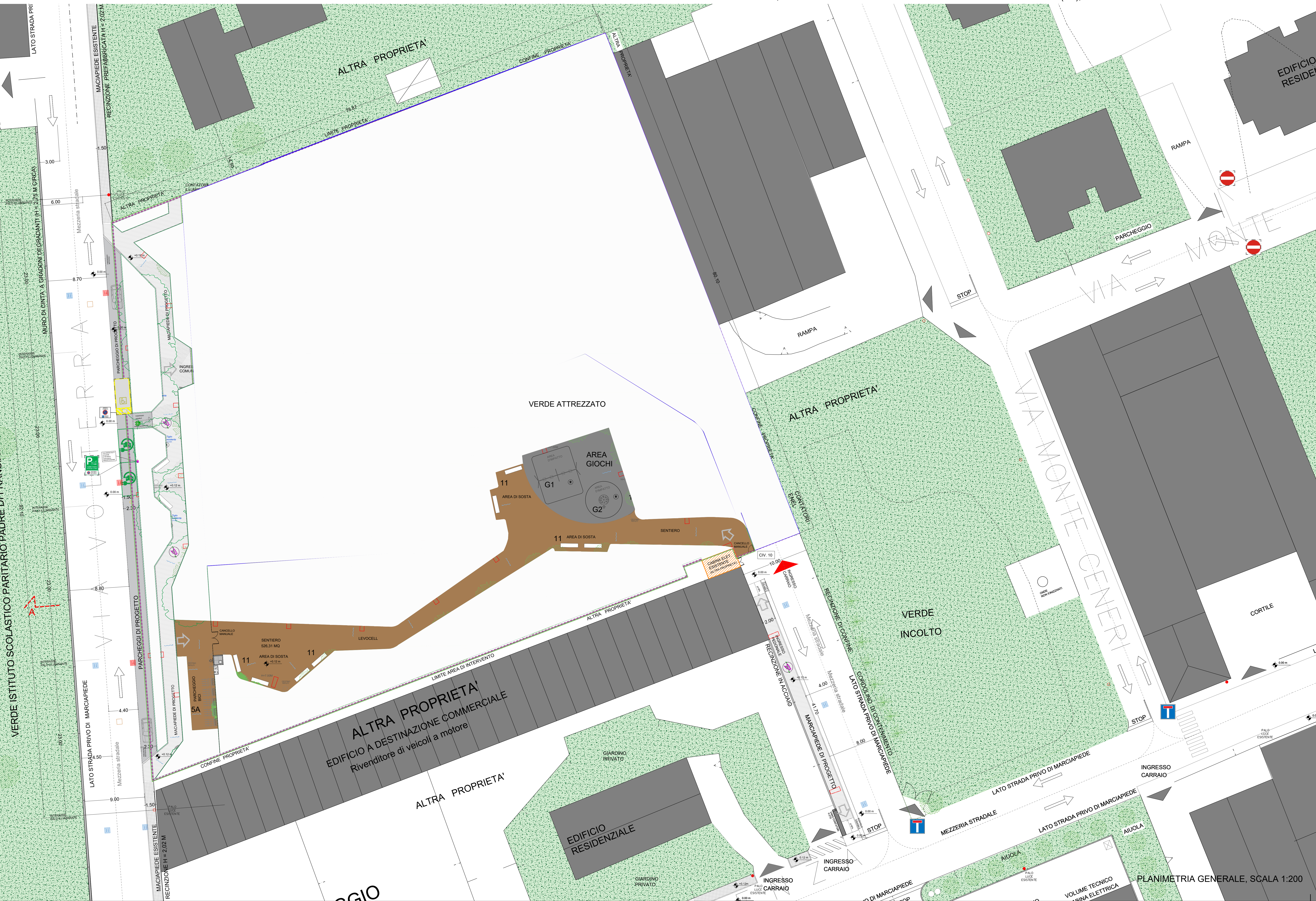


SCHEMA AREE, SCALA 1:1000



K-PLAN
STATO DI PROGETTO (PR), SCALA 1:1000

VERDE ATTREZZATO: DI PROGETTO ACCESSIBILE DA VIA VOLTERRA E DA VIA MONTE ALBENZA	
SISTEMAZIONE A VERDE - ESSENZE E LOCALIZZAZIONE	
1	TIGLIO
2	ACERO PLATANOIDE
3	LIQIDAMBAR
4	LIRIODENDRO
5	FRASSINO
6	PLATANO
7	LIRIODENDRO (TULIPIFERA)
8	CELTIS
9	ZELCOVA
10	PRATO FIORITO (WILD)
11	AREA DI SOSTA (PANCHINE)
12	PINUS NIGRA E CEMBRA
13	CONIFERA PICTA ORIENTALIS AUREA
14	CARPINO PIRAMIDALE (QUERCIA PIRAMIDALE)
15 A	ACERO CAMPESTRE
15 B	THIA / CHAMAE / AURA VERDE
16	(PHOTINIA) VIBURNO/AGHIFOLIO/OSMANTO
17	ELEAGNUS ARBUSTO AUREO
18	ARBUSTI DECORATIVI ACCOPPIATI
19	ARBUSTI VARI TAPPEZZANTI (JUMPERUS) COTONTASSER/LONICERA
20	ARBUSTI DECORATIVI / FIORITURE
LEGENDA ELEMENTI DI ARREDO URBANO	
	PANCHINE (LARICE, ACCIAIO, POLIETILENE)
	PALI ILLUMINANTI SENTIERO PUBBLICO
	PALI ILLUMINANTI CON DOPPIO BRACCIO MARCIAPIEDE E PARCHEGGIO
G1	ALTALENA "VINCIPLAY" POLACCO AUG SWING ST 1424
G2	GIOSTRA "VINCI PLAY" POLACCO AUG HOOP 0705-2
	PAVIMENTAZIONE ANTITRAUMA (GOMMA COLATA)
	CESTINO RIFIUTI
	PENDENZE SMALTIMENTO ACQUE METEORICHE



LEGENDA	
	AREA DI INTERVENTO
	AREA DI GALLEGGIAMENTO
	VERDE ATTREZZATO
	LIMITE FONDIARIA (AREA PROPRIETA' PRIVATA)
	CADITOIE ESISTENTI RETE SMALTIMENTO ACQUE METEORICHE
	CADITOIE DI PROGETTO RETE SMALTIMENTO ACQUE METEORICHE
	POZZETTO RETE FOGNATURA COMUNALE
	PALO DA DEMOLIRE RETE ILLUMINAZIONE PUBBLICA ESISTENTE
	PALO ESISTENTE RETE ILLUMINAZIONE PUBBLICA ESISTENTE
	SENDO DI MARCIA RETE VIABILITAZIONE COMUNALE
	POSTO AUTO DISABILE A RASO STRADA
	RAMPA DISABILE PENDENZIA INFERIORE AL 5%
	SCIVOLO "VENTAGLIO" PER DISABILI (DI PROGETTO)
	QUOTE ALTIMETRICHE MARCIAPIEDI ESISTENTI E DI PROGETTO
	ALBERATURE ESISTENTI OGGETTO DI CONSERVAZIONE
	ALBERATURE DI PROGETTO
	CABINA ELETTRICA ESISTENTE (ALTRA PROPRIETA')
	AREA D'IMPATTO GIOCO PER BAMBINI
	POZZETTO DI PROGETTO IMPIANTO DI IRRIGAZIONE
	RETE DI PROGETTO IMPIANTO DI IRRIGAZIONE
	CONTATORE DI PROGETTO IMPIANTO DI IRRIGAZIONE
	MARCIAPIEDE DI PROGETTO PERCORSO DI PROGETTO (H=12 m)
	MARCIAPIEDE ESISTENTE PERCORSO ESISTENTE (H=12 m)
	ATTRaversamento PEDONALE ESISTENTE PERCORSO ESISTENTE
	ATTRaversamento PEDONALE PROGETTO PERCORSO ESISTENTE
	TRATTO DI SEDE STRADALE OGGETTO DI IMPATTO (DI PROGETTO)

LEGENDA CARTELLONISTICA	
	STALLI PER VEICOLI ELET. (PER VEICOLI ELETTRICI)
	STRADA CHIUSA SEGNALETICA STRADALE
	STOP SEGNALETICA STRADALE
	DIVIETO DI PARCHEGGIO POSTO AUTO DISABILE
	STAZIONE DI RICARICA PER VEICOLI ELETTRICI
	DIVIETO DI TRANSITO SEGNALETICA STRADALE
	LIMITE VELOCITA' SEGNALETICA STRADALE
	RALLENTARE SEGNALETICA STRADALE

progettista	committente	direttore lavori	impresa
m.p.g. architettura	Ingegnere Umberto Sala	STUDIO GENGHINI	STUDIO GENGHINI
progetto	formato	ordinativo	
COMUNE DI MONZA, VIA MONTE ALBENZA N. 10	A1+		
oggetto	disegnatore		
PIANO ATTUATIVO OPERE DI URBANIZZAZIONE PLANIMETRIA GENERALE (PT)	GR		
	scostituisce		
	revisione		
	31/01/2025		
	scala		
	1:200, 1:1000		
prot.	numero	progr. generale	data
SGDX	51	12277	15/02/2024