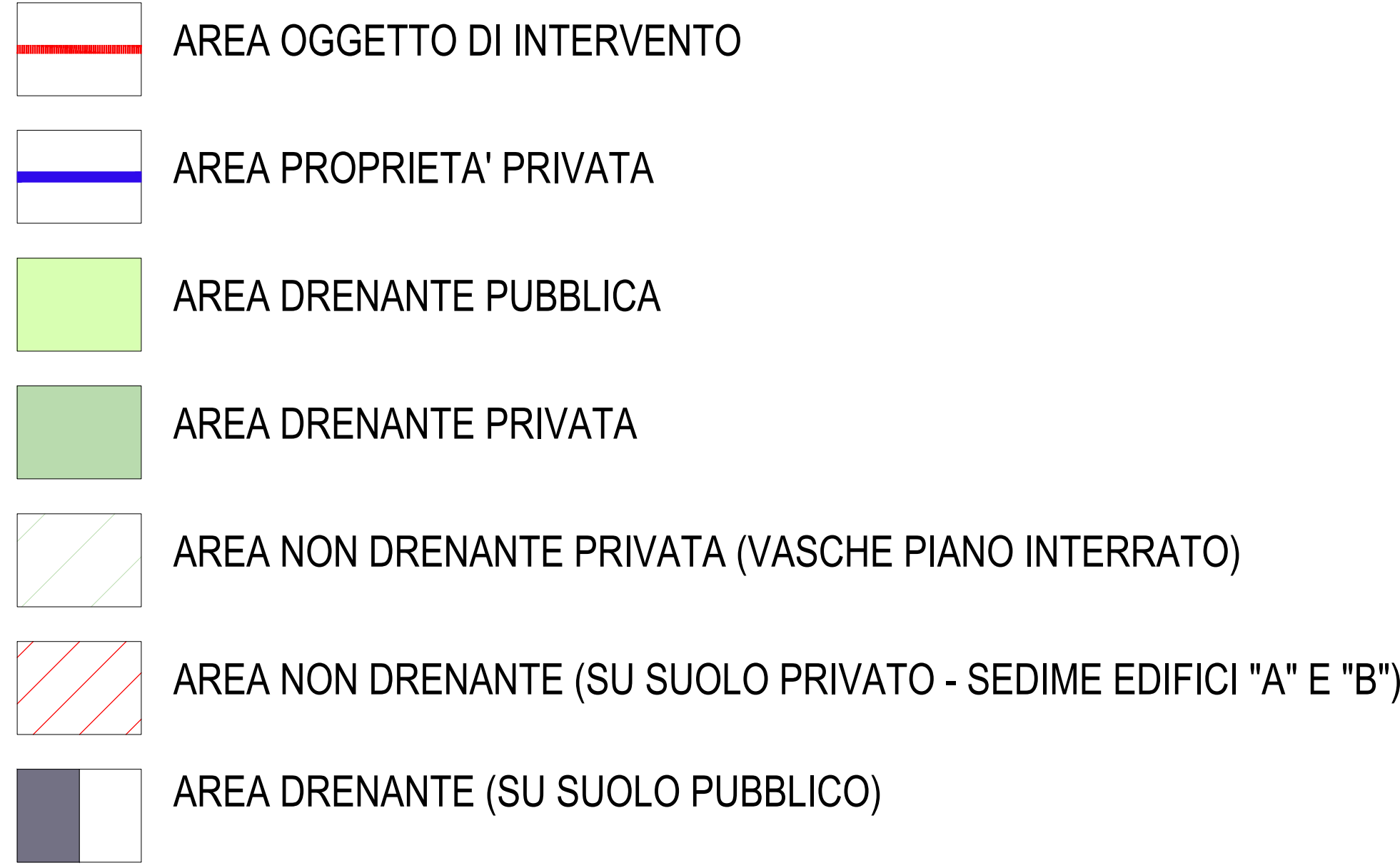
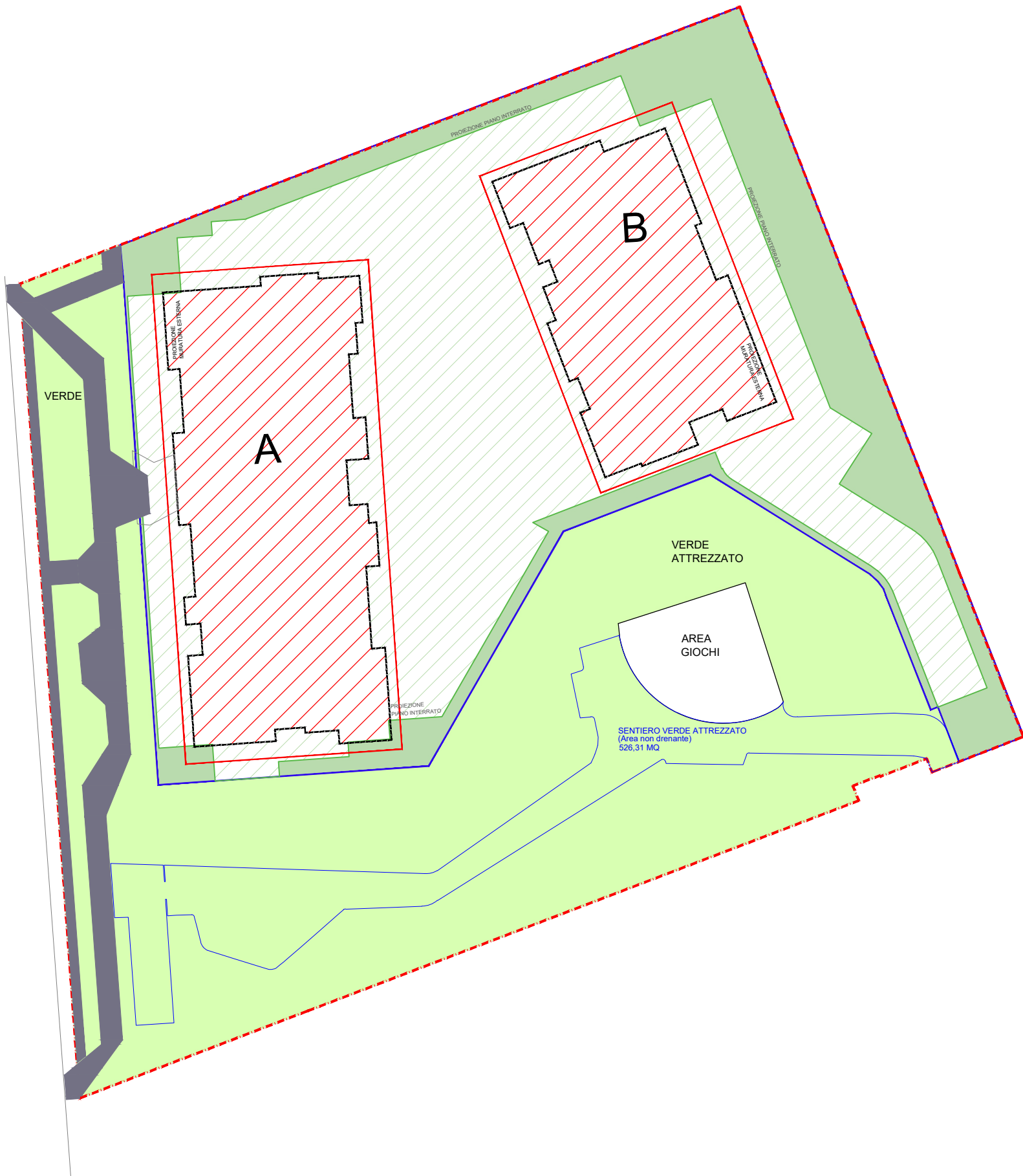


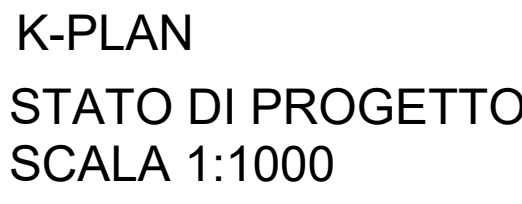
SCHEMA SUPERFICI DRENANTI E NON DRENANTI
SCALA 1:500



SCHEMA AREE DRENANTI NATURALI - ARTIFICIALI (VASCHE DI TERRA)
SCALA 1:500



PLANIMETRIA GENERALE
SCALA 1:200



PIANO ATTUATIVO (PA) VIA VOLTERRA/VA MONTE ALBENZA n. 10 - 20900 MONZA (MB).					
DIMOSTRAZIONE ANALITICA DELLE AREE DRENANTI PUBBLICHE E PRIVATE					
DESCRIZIONE	N. AREA	CARICO ANALITICO			AREA TOTALE MQ
		A m	B m	A x B mq	
Area drenante naturale (su suolo privato).					
A		(6,94+5,13) * 5,78/2		34,88	
B		(2,58+1,47) * 3,60/2		7,29	
C		(2,04+1,20) * 3,16/2		5,12	
D		(50,31+54,72) * 2,28/2		125,43	
E	13,91	5,5		76,51	
F	6,13	33,85		207,50	
G		(6,22 + 3,20) * 5,00/2		16,84	
H	3,20	10,69		34,21	
I		(6,14 * 8,83)/2		27,05	
L		(2,88 + 1,74) * 2,70/2		6,34	
M	15,12	1,67		25,35	
N	0,87	6,11		5,32	
O		(20,00+17,37) * 2,02/2		37,56	
P		(3,35*0,82)/2		1,27	
Q		(21,85+20,00) * 1,18/2		20,47	
R		(11,37+8,05) * 0,93/2		9,37	
S	-1,91	4,45			
T	5,22	1,54		11,12	
U	5,82	3,74		21,77	
V	23,53	0,35		8,24	
U	17,47	0,28		4,89	
Totale (Area privata).				726,31	
Area drenante naturale (su suolo pubblico).					
Area per servizi / standard (vedi dimostrazione analitica nell'elaborato di dettaglio specifico).				2785,82	
Sentiero Parco pubblico (non drenante).				-526,31	
Area giochi (non drenante).				-163,38	
Totale (Area pubblica).				2076,13	
TOTALE SUPERFICIE DRENANTE DI PROGETTO (Riferita all'intera Superficie territoriale S1).					2802,44
TOTALE SUPERFICIE DEL LOTTO (Sf).					7.282,14 mq
I.P.T. (Indice di Permeabilità Territoriale).					MINIMO 01 30%
30,00% * 7.282,14 mq =					SUP. MIN.: 2.184,64 mq
VERIFICA I.P.T.				VERIFICATO	2.802,44 mq > 2.184,64 mq